

Bilaga 12 Sammanställning över ändringar i kartbilagor till Allmänna lokala ordningsföreskrifter för Stockholms kommun

Sammanställt nedan är ändringar i kartbilagor till Allmänna lokala ordningsföreskrifter för Stockholms kommun sorterat per stadsdelsområde. Ändringarna har sorterats utifrån tre kategorier:

1. **Justerats.** Ytan har utökats eller minskats.
2. **Tillagt.** En ny yta har tillkommit.
3. **Borttaget.** Ytan har tagits bort.

Bromma

Justerats:

- Hundrastområde vid **Drottningholmsvägen** justeras pga exploatering. Överkryssad yta har tagits bort.



Enskede-Årsta-Vantör

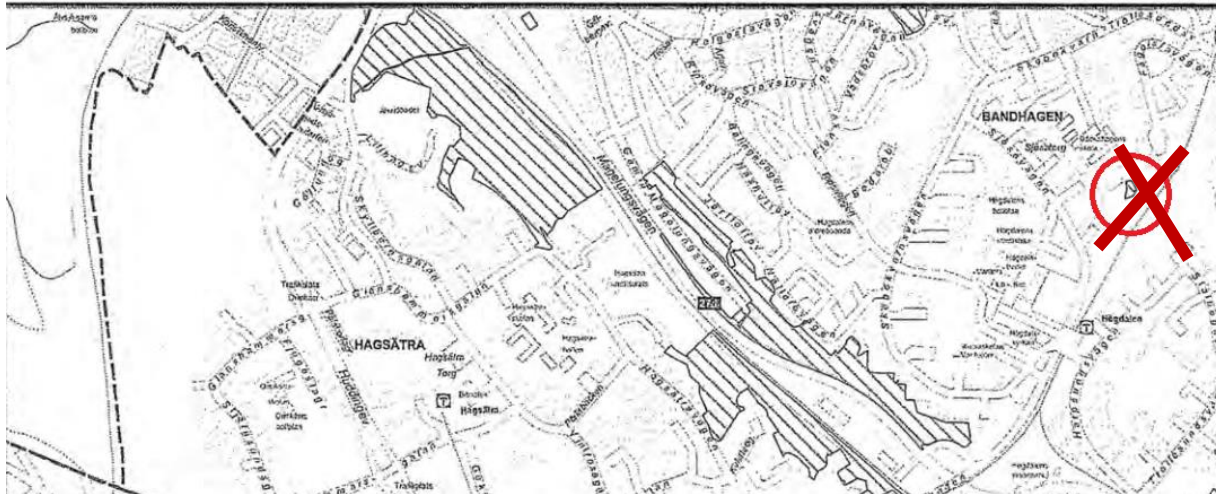
Borttaget

- Hundrastgården i **Frötallsparken** har tagits bort.



- Hundrastområde i **Bandhagen** har tagits bort:

Enskede-Årsta-Vantör



- Hundrastgården på Årstafältet har tagits bort.

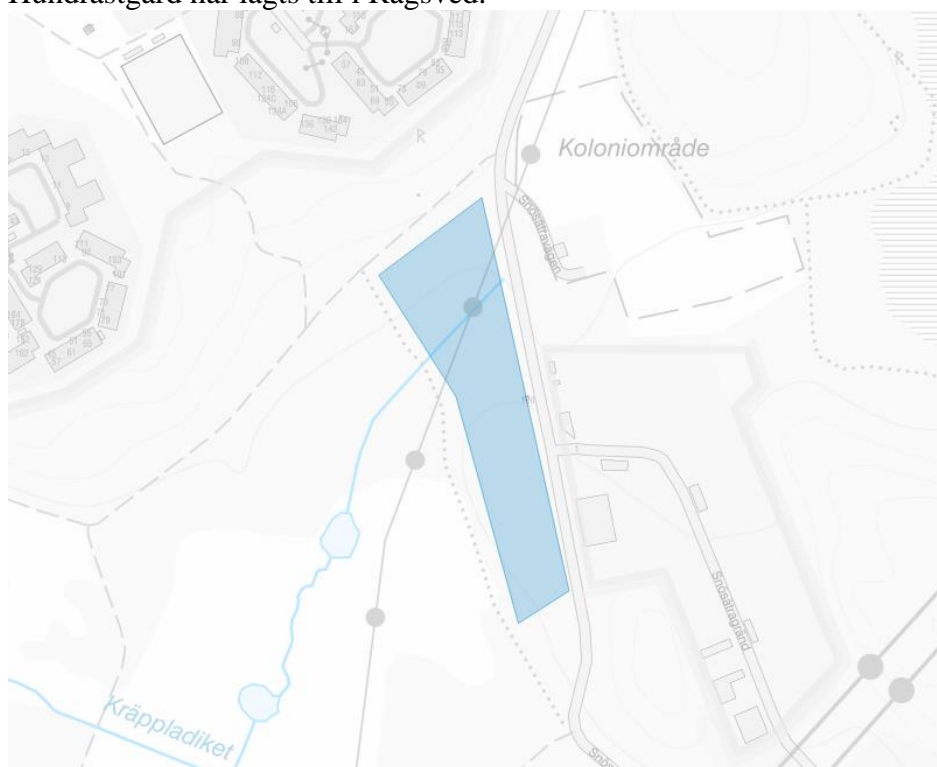


- Hundrastområdet har tagits bort.



Tillagt:

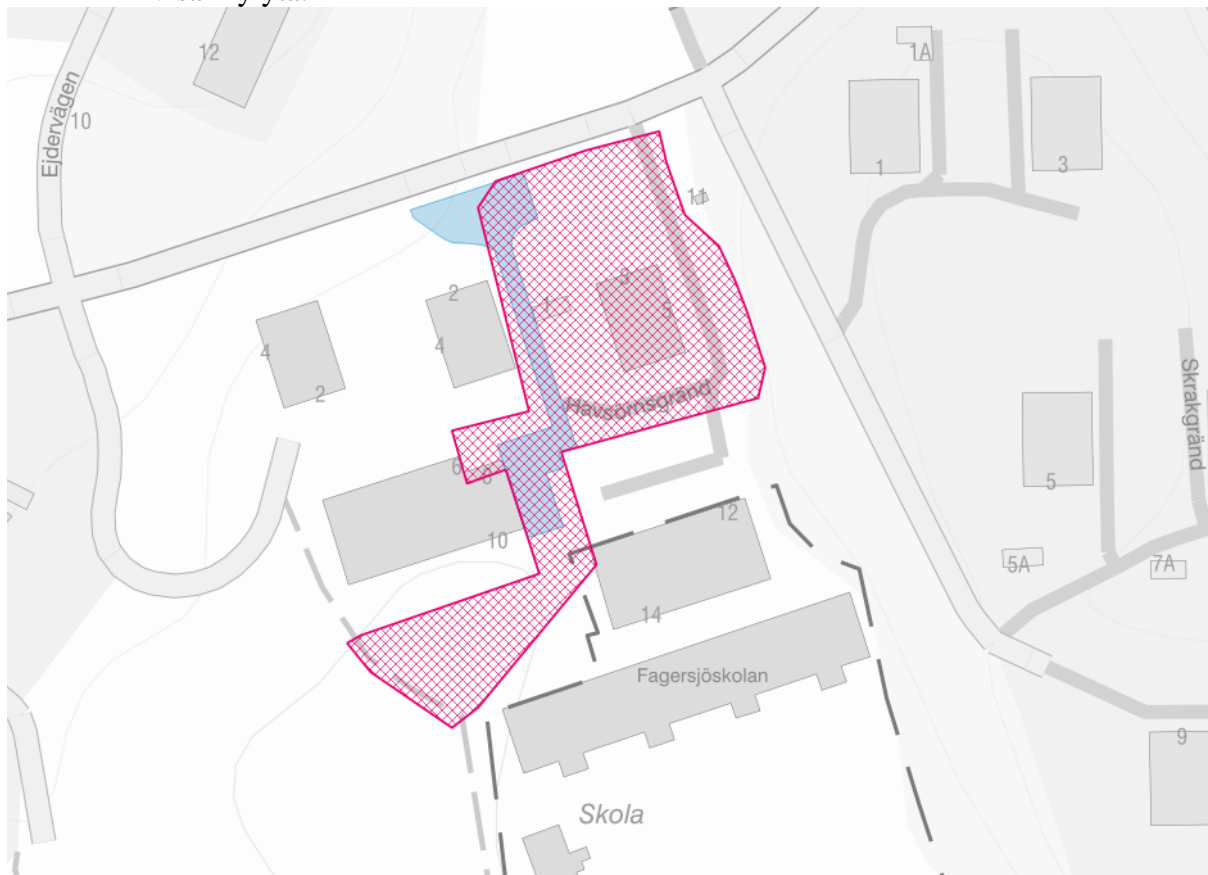
- Hundrastgård har lagts till i Rågsved.



Farsta

Justerats:

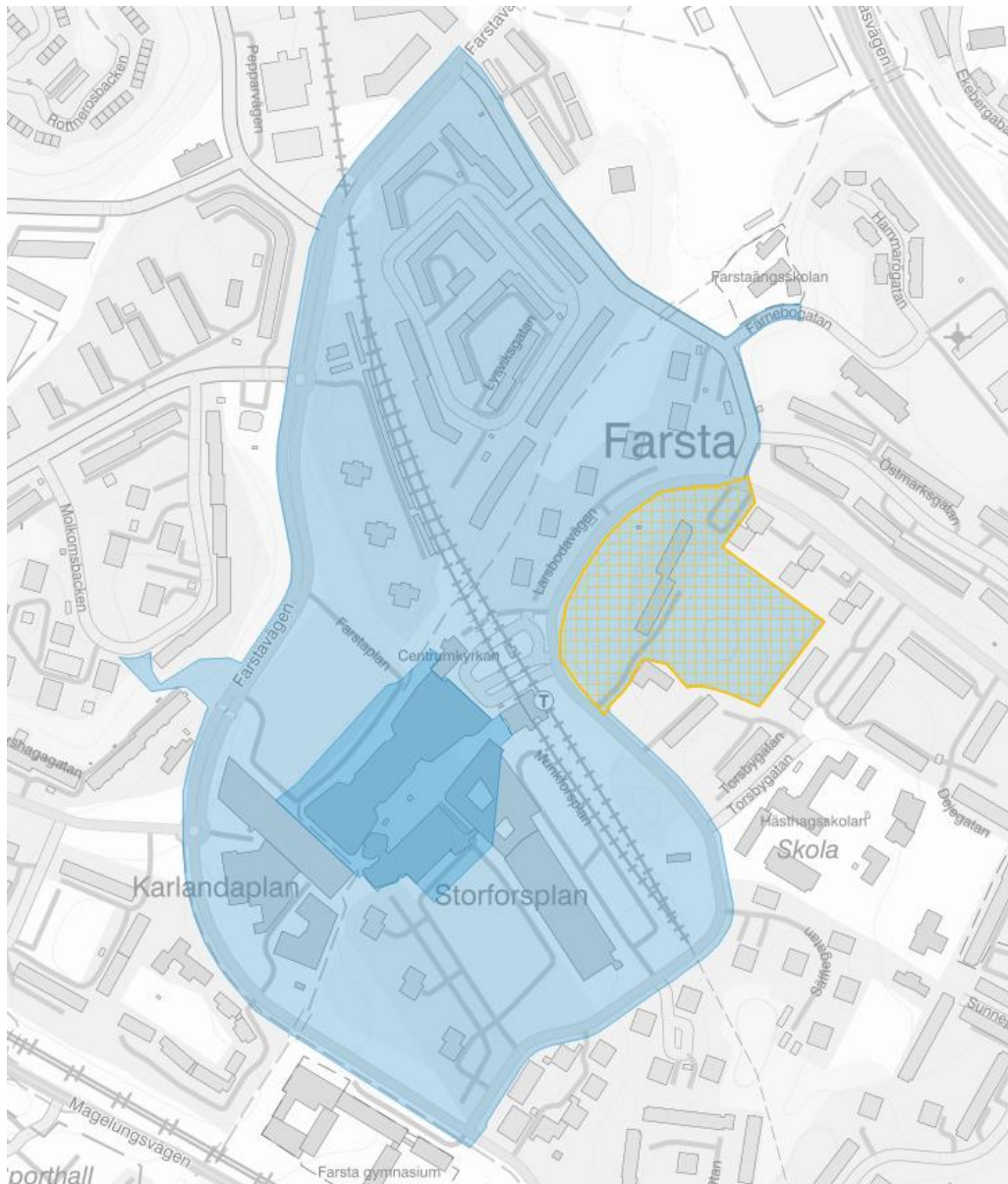
- **Fagersjö centrum.** Alkoholförbudets gränser har justerats på grund av att centrumet har rivits och ersatts med bostäder. Röd yta visar tidigare yta, blå yta visar ny yta.



- **Brunskogsbacken** i Farsta strand. Alkoholförbudets gränser har justerats/utökats marginellt. Nytt område enligt kartan nedan, röda markeringar visar där utökning av ytor har skett.



- **Farsta centrum.** Alkoholförbudets område utökas till att även omfatta grön yta med gul kantlinje.



Hägersten-Älvsjö

Justerats:

Hundrastområde vid **Hypoteksvägen** har justerats p.g.a. exploatering. Överkryssad yta har tagits bort.



Hässelby-Vällingby

Justerats:

- För hundrastområdet Dvärglinet vid Växthusvägen, begränsas områdets utbredning till väster om Växthusvägen. Röd markering i kartan nedan utgör ny yta, se nedan.

1. Hundrastområdet Dvärglinet vid Växthusvägen:



Hässelby-Vällingby stadsdelsförvaltning

- Hundrastområdet i Carl Bondes skog har justerade gränser med anledning av att en ny våtmark ska anläggas inom området. Röd markering i kartan nedan utgör ny yta, se nedan.



- Hundrastområdet Kälvestastråket, vid Lundaterminalen har fått något minskad utbredning för att möjliggöra en tydligare avgränsning. Röd markering i kartan nedan utgör ny yta, se nedan.



Borttaget:

- Hundrastområdet Linden mellan Blålocksvägen och Sjötorpsbrinken tas bort. Skälet är låg användning samt att det finns flera hundrastplatser i närheten. Röd markering i kartan nedan utgör ny yta, se nedan.



Tillagt:

- Fornkullen hundrastgård har tillkommit enligt röd markering i kartan nedan.



- Grötfatets hundrastgård har tillkommit enligt röd markering i kartan nedan.

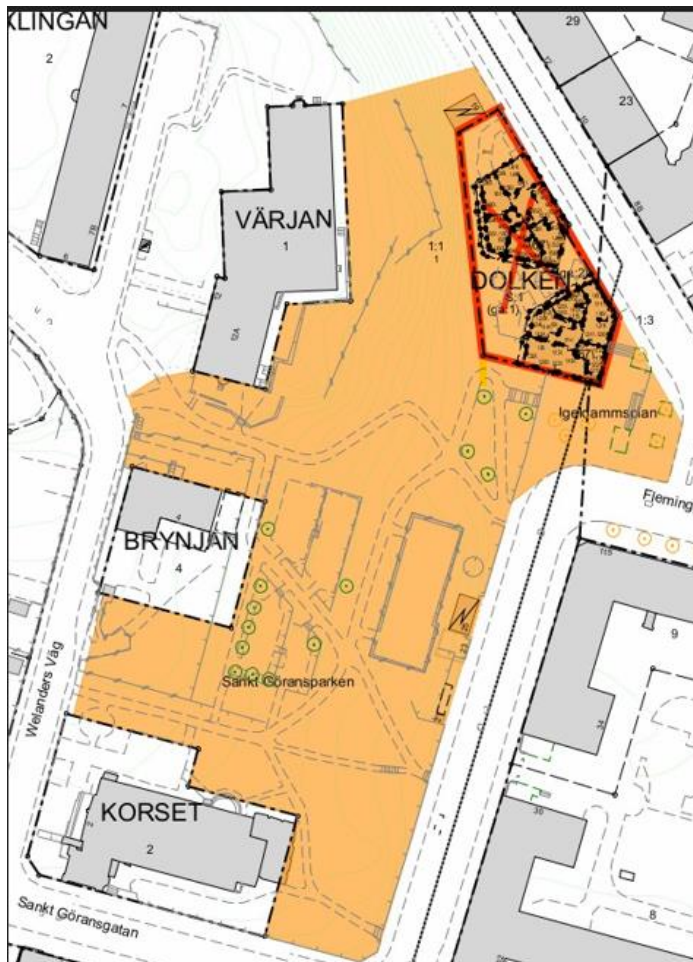


Kungsholmen

Tagits bort:

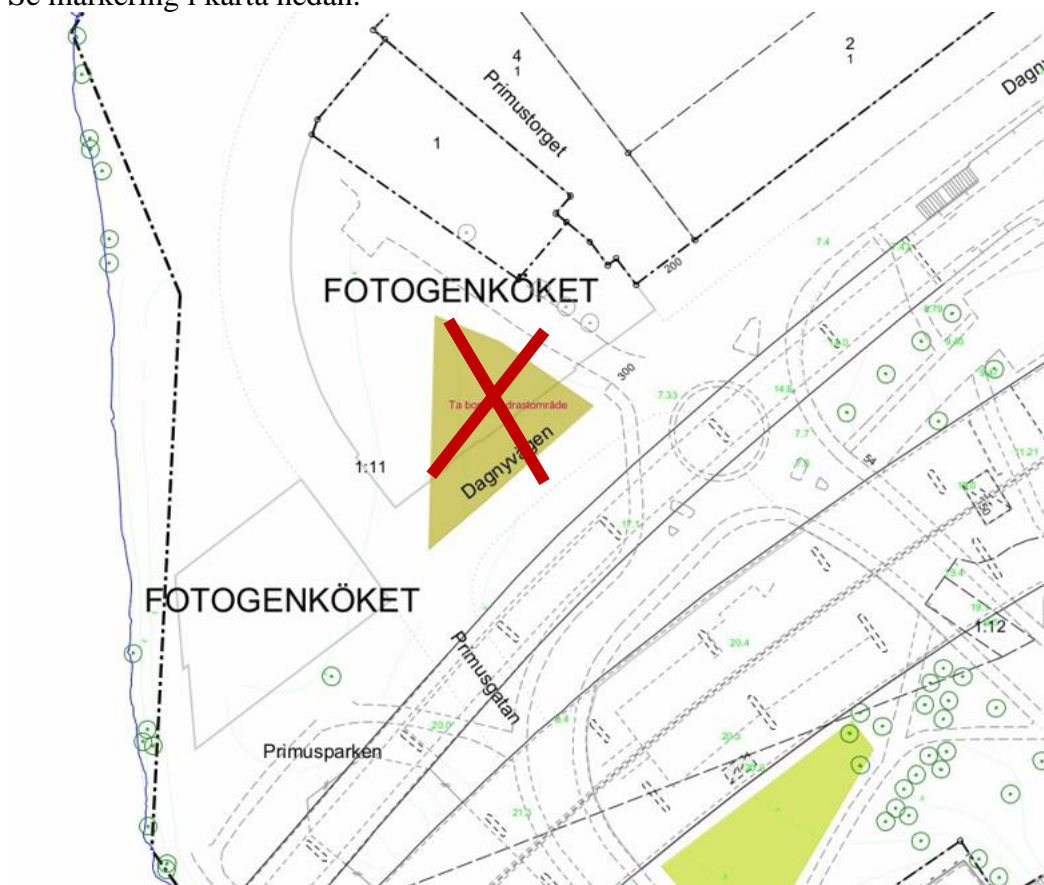
Alkoholförbud

- Sankt Göransparken – Yta som numera är fastighetsmark har tagits bort, se karta med röd markering nedan.



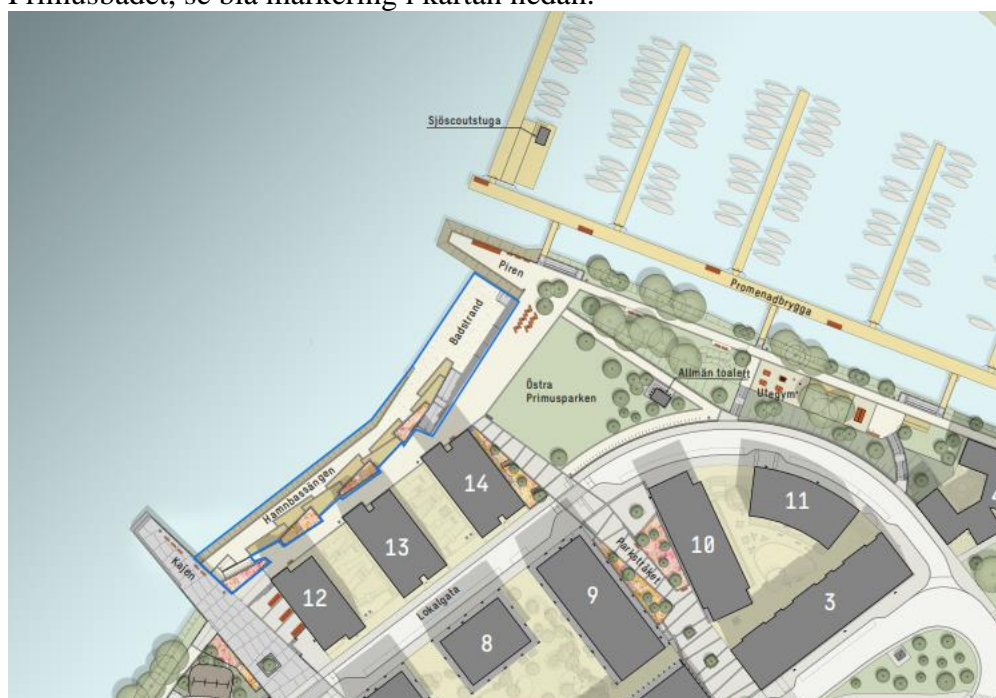
Hundrastgårdar/Hundrastområden

- Lilla Essingen/Primus – Den gamla hundrastgården i Primusområdet har tagits bort. Se markering i karta nedan.

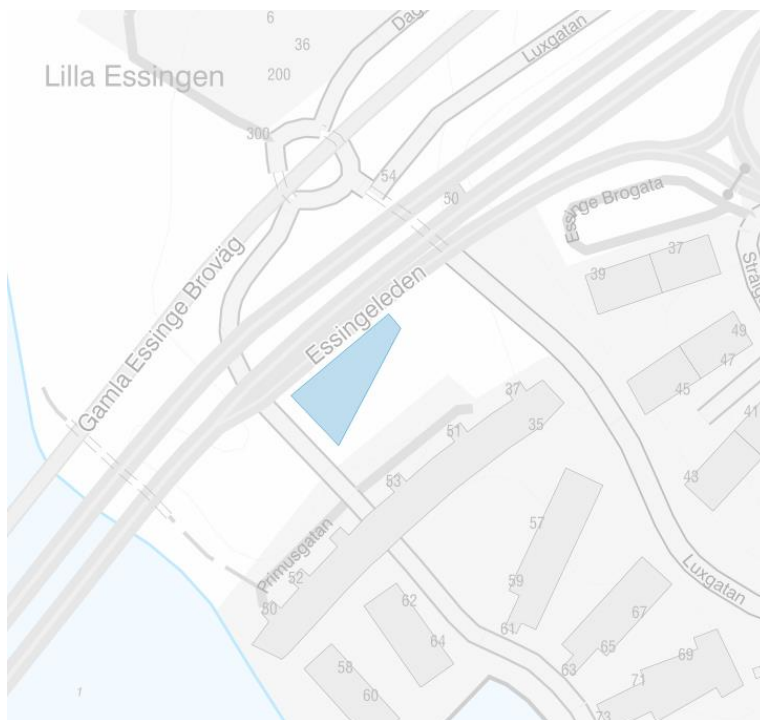


Lagts till:

- Primusbadet, se blå markering i kartan nedan.

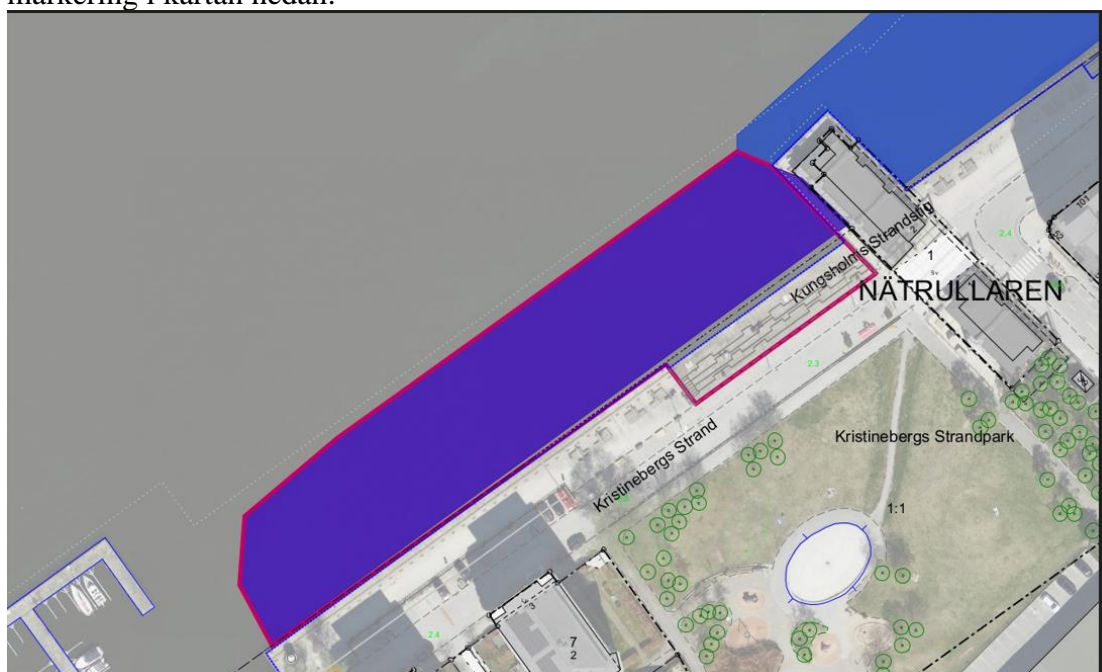


- Hundrastgård, Lilla Essingen

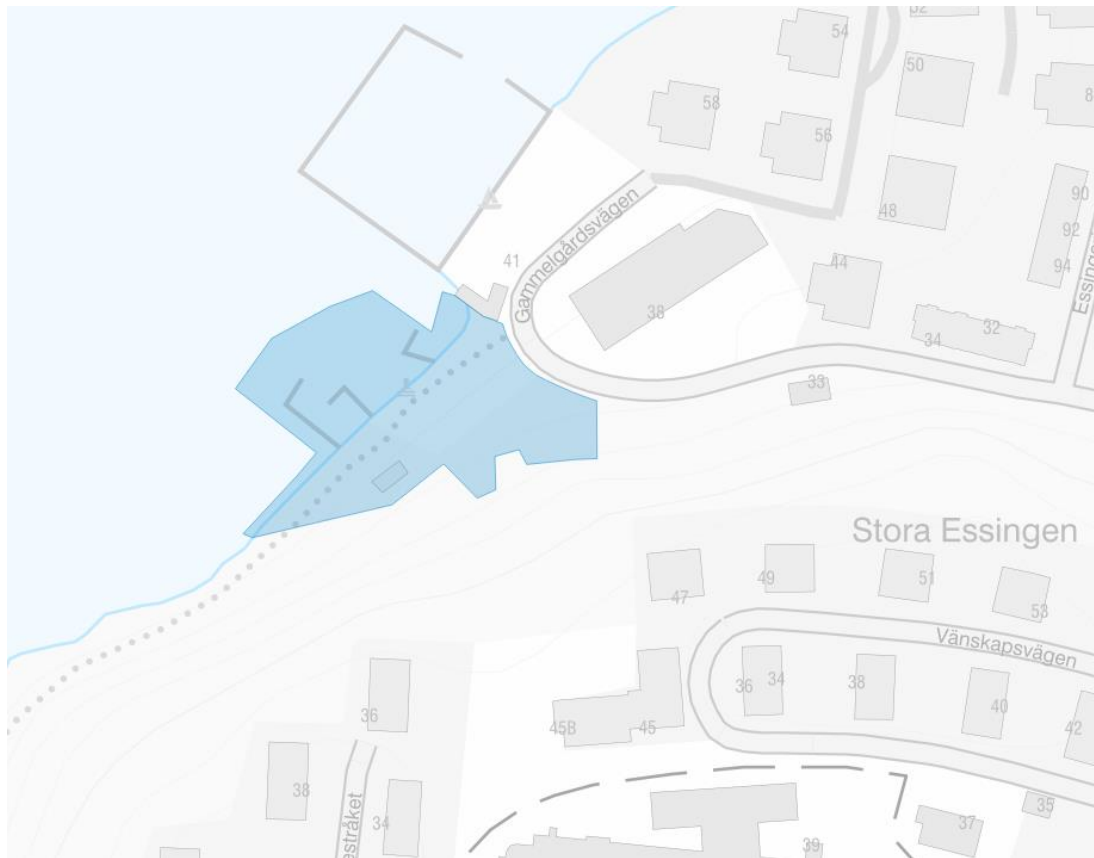


Justerats:

- **Kristinebergsbadet** – Justerad utbredning så att det även gäller badbryggan. Se röd markering i kartan nedan.



- **Oxhålsbadet** har justerats så att markering för badområdet även omfattar ytan i vattnet. Se markering i karta nedan.

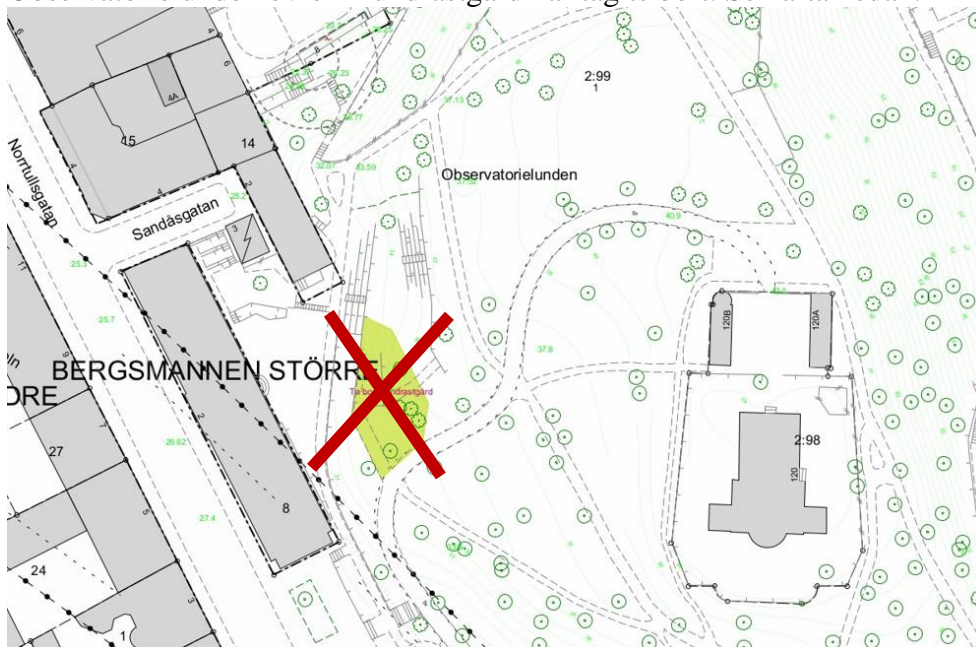


Norra innerstaden

Tagits bort:

Hundrastgård/Hundrastområden

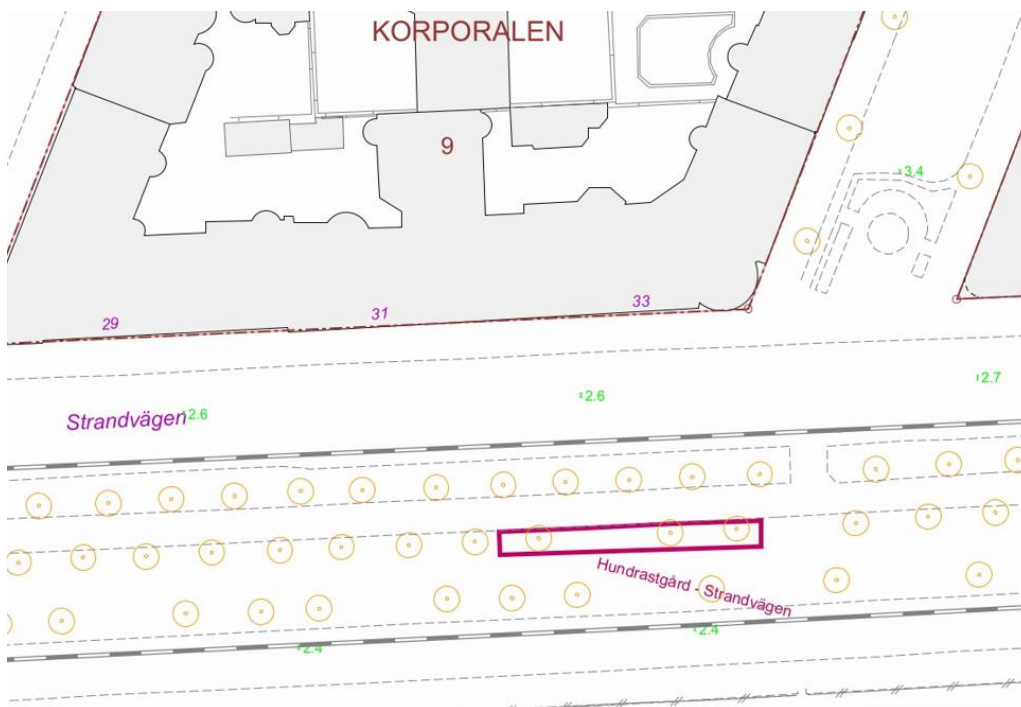
- Observatorielunden övre – hundrastgård har tagits bort. Se karta nedan.



Lagts till:

Hundrastgård/Hundrastområden

- Strandvägen – Ny hundrastgård har tillkommit. Se röd markering i kartan nedan.



Alkoholförbud

- Utökning av området för alkoholförbud vid Observatorielunden, se kartan och grön markering nedan.

Alkoholförbudsområdets avgränsningar:

Norr: Odengatan mellan Gyldéngatan och Sveavägen.

Öst: Sveavägen mellan Odengatan i sydlig riktning ner till befintligt förbudsområde (markerat i grått) till Stadsbibliotekets huskropps slut.

Syd: Odengatan mellan Sveavägen och Gyldéngatan.

Väst: Gyldéngatan mellan trappans slut vidare i nordlig riktning fram till gatans entré.

Det föreslagna förbudsområdet avser all gatumark inom det inringade området inklusive trappan som leder upp till Observatorielunden där förbudsområdet har sitt slut.



Skarpnäck

Justerats:

- Hundrastområde vid **Söderarmsvägen** har justerats, pga exploatering, se markeringar i bild.



Södermalm

Tagits bort:

- Hundrastgården i **Malongen** har tagits bort, pga exploatering. Se kartan nedan.



Tillagt:

- Hundrastgård, Henriksdalsallén har lagts till. Se kartan nedan.



Justerats:

- Hundrastgårdens utbredning nedanför **Hammarbybacken** har justerats då den ska bli microskog. Lila ytan nedan tas bort.



Tanto strandbad - Justering av ytan för att innefatta en ny placering av en ny bastu (ny bastu ska placeras strax till vänster om den befintliga bastun i kartan)



Förändringar avseende begravningsplatser i Stockholms stad

Digitala kartan i dpMap kompletteras till att omfatta förteckningen över platser där tillfällig försäljning där polistillstånd krävs (16 § - Tillfällig försäljning)

- Skogskyrkogården
- Sandsborgskyrkogården
- Brännkyrka kyrkogård
- Västberga begravningsplats
- Strandkyrkogården
- Råcksta begravningsplats
- Bromma kyrkogård
- Hässelby begravningsplats
- Spånga kyrkogård
- Galärvarvskyrkogården
- Adolf Fredriks kyrkogård
- Hedvig Eleonora kyrkogård
- Katarina kyrkogård
- Maria Magdalena kyrkogård
- S:t Johannes kyrkogård
- S:t Jacobs kyrkogård
- S:a Clara kyrkogård
- Kungsholms kyrkogård
- Järva begravningsplats